

## Blom Gruppen

*En internasjonal virksomhet innenfor digital kartlegging og geo-data produksjon*

Kari Korsvolla (BlomInfo A/S)

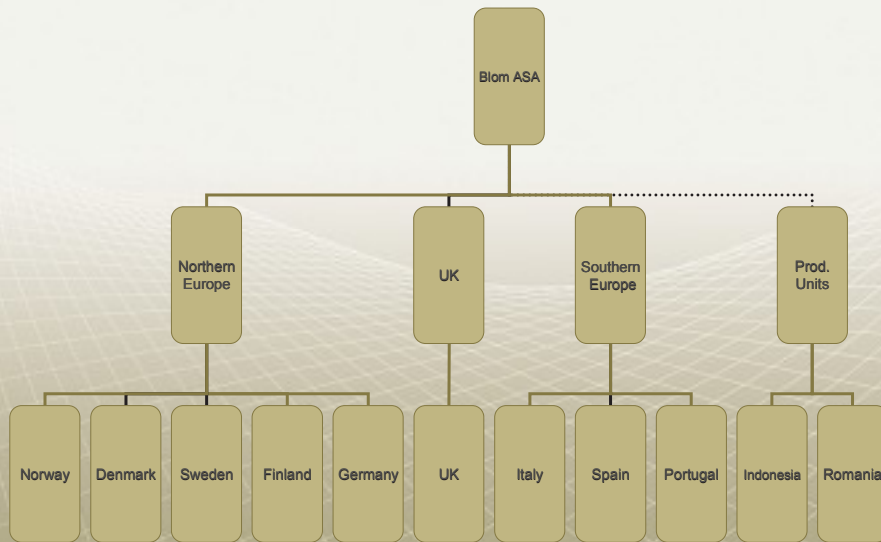
November 2007

## Blom Gruppen

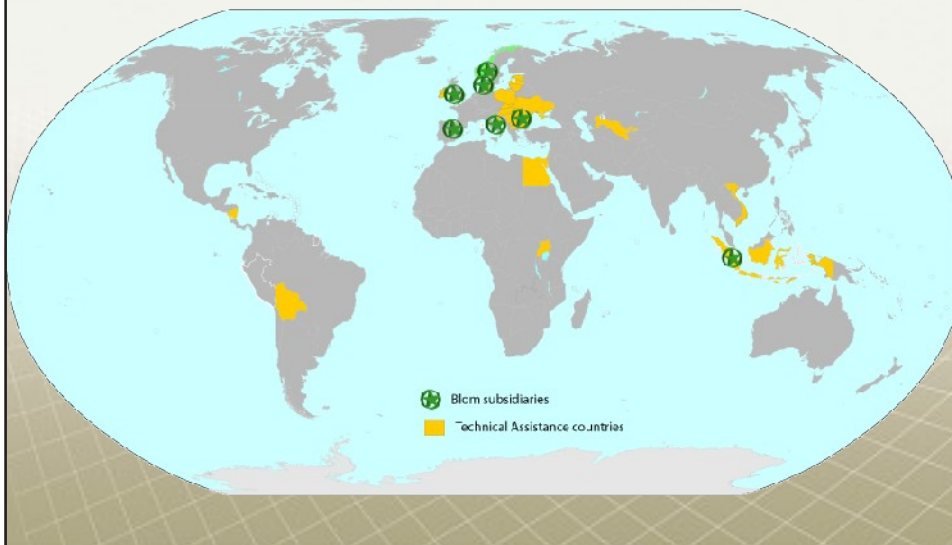
- En av Europas ledende firma innen kartlegging
- Forventet omsetning > 700 mill NOK i 2007
- Børsnotert i Norge
- Kontorer i 12 land
- Mere enn 900 ansatte på verdensplan



## Blom organisasjonen



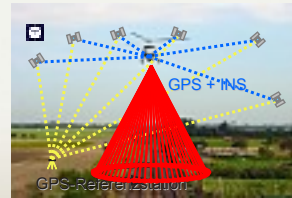
## International Experience – Client's countries



## “Verdikjeden” i Blom ASA



- **Datainnsamling**
  - 21 fly, 4 helikoptre, kameraer, laserscannere, geo-magnetiske sensorer
- **Dataprocessering**
  - Bildeorientering, Klassifikasjon av laserdata
- **Kartproduksjon**
  - Tekniske kart, topografiske kart, digitale ortofoto, 3D bymodeller
- **Datakonvertering**
  - Scanning og digitalisering av kart, tegninger, dokumenter, mikrofilm etc.



## “Verdikjeden” i Blom ASA



- **IT & Geografiske Informasjonssystemer (GIS)**
  - Utvikling og implementering av løsninger
- **Utvikling av navigasjonssystemer – Opera Wireless**
- **Egne databaser**
  - Eksempler: Pictometry Europa, landsdekkende høydemodell
- **Konsulentvirksomhet og Teknisk Assistanse**

## Teknisk Assistanse



- Konsulent tjenester innen geo- /eiendomsinformasjon
- Tjenester: Strategiutvikling, organisering, registerutvikling, evaluering
- Ca 40 Prosjekter utført i 20 land, i alle verdensdeler.
- Total verdi av utførte / pågående prosjekter er 34 millioner USD (182 mill NOK)



## Teknisk Assistanse



- Kunder:
  - De øverste myndighetsnivå med ansvar for geo- / eiendomsinformasjon
- Donorer:
  - Verdensbanken, EU, NORAD, SIDA, NDF
- Innhenting av prosjekter
  - Følger pengestrømmene – dvs anbudskonkurranser

## Teknisk Assistanse



- Målsetting: Sikre gode, robuste og bærekraftige løsninger ved å jobbe med lokale klienter og samarbeidspartnere
- Virkemidler:
  - Sterke tverrfaglige team med bred erfaring og ferdigheter
  - Skreddersydde løsninger. Uavhengig aktør mht hard- og software.

## Romania



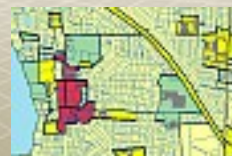
Prosjekt 1:  
**Cadastral Database Project – Cadastral services  
in Dambovita County**



Klient:  
National Office for Cadastre, Geodesy  
and Cartography



Donor: World Bank  
Verdi: 1.85 mill USD  
Lokal samarbeidspartner: Geonet  
Avsluttet: 2003



## Romania



Leveranse:

- Database for eiendomsregistrering
- Eiendomskart ( ca 330 000 hektar, 1 mill parseller)
- Skannede dokumenter, digitaliserte kart
- Feltarbeid
- Kvalitetssikring



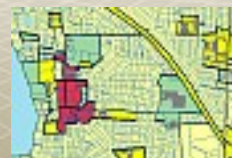
## Prosjekter i Romania



Prosjekt 2:  
**Integrate Cadastre and Land Book**



Klient:  
IBM / National Office for Cadastre, Geodesy  
and Cartography  
Donor: World Bank  
Verdi: 225 000 USD  
Avsluttet: 2005



## Prosjekter i Romania



Leveranse:

- Felles informasjonssystem for nasjonalt eiendomsregister og grunnbok
- Forbedring av arbeidsrutiner / workflow
- Web-løsning for eiendoms- og tinglysingsinformasjon



## Bulgaria



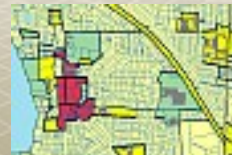
Prosjekt 1:  
**Annual Business Plan and Five Year Strategic Plan for Cadastral Agency Bulgaria**



Klient:  
Ministry of Regional Development and Public Works /  
Cadastre Agency



Donor: World Bank  
Verdi: 120 000 USD  
Avsluttet: 2004



## Bulgaria



Leveranse:

- Økonomiske analyser
- Metodologi for årlige økonomiplaner
- 5 Års Strategisk plan



## Øvrige prosjekter i Regionen



- Pågående prosjekter:
  - Ukraina (WB)
  - Moldova (SIDA)
  - Macedonia (WB)
  - Slovakia (Lokalt finansiert)
  - Kosovo (WB, SIDA)

Avsluttede prosjekt i:

Foruten Romania og Bulgaria – Serbia, Ungarn, Kroatia,  
Polen, Usbekistan, Slovenia

## Erfaringer



- Nødvendig å sikre at prosjektet er i tråd med kundens ønsker.
- Eksisterende kompetanse i organisasjonene er vanligvis svært god på teknisk side
- Mer relasjonsorientert kultur enn vår nordiske

## Muligheter



- Vi ser fram til
  - å møte nye samarbeidspartnere
  - utvikle bærekraftige prosjekter i samarbeid med kunde

Vi ønsker Innovasjon Norge Lykke til med det nye programmet og tror det vil medføre mange gode prosjekter som kan fremme en positiv utvikling i Romania og Bulgaria !

TAKK for oppmerksomheten